






# ROUTE KENNEDYMARS SOMEREN 2024

**START**  **0 km 20:00**  
**Wilhelminaplein**

Wilhelminaplein		↑
Dorpsweg		←
Kanaalstraat		↑
Wilhelminaplein		←
Postelstraat		←
Postel		→
Postel		←
Postel		→
Heuvel		←
Wolfsveld		→
Loovebaan		←
Waterlaan		→
Waterlaan		←
Fietspad Hooghoefweg		→
Zandstraat		←
Vlasstraat		←
Vlasstraat		←
Korenakker		←
Korenakker		→
Kampstraat		←
Nieuwendijk		←
Boerenkamplaan		←
Boerenkamplaan		←
Fietspad Hooghoefweg		→
Zandstraat		←
Kommerstraat		↑
Van Lieshoutstraat		↑
Postel		→
Postelstraat		←
Parkeerplaats Jumbo		

**POST 1** **11km 21:00**  
**Jumbo Someren** **22:30**

Parkeerplaats Jumbo		→
Wilhelminaplein		→
Wilhelminaplein		↑
Dorpsweg		→
Kanaalstraat		←
Craalweg		→
Zuiderstraat		→
Acaciaweg		←
Witvrouwenbergweg		←
Fietspad		→
Provincialeweg		→
Fietspad onder viaduct		↑
Ventweg		←
Heesakkerweg		→
Wilhelminastraat		→
Kerkstraat		←
Koningsplein		↑
Marktstraat		←
Markt		→

Prins Bernhardstraat		↑
Ommelseweg		↑
Marialaan		↑
Marialaan		←
Onze lieve vrouweplein		

**POST 2** **17 km 21:45**  
**Plein Ommel** **23:45**

Kluisstraat		→
Pastoor Vogelsstraat		↑
Pastoor van Ervenstraat		→
Hogeweg		←
Kloosterstraat		↑
Ommelse Bos		→
Ommelse Bos		←
Deurneseweg		↑
Vlierdenseweg		↑
Vlierdenseweg		→
Vloeiweg		←
Vloeiendseweg		↑
Knoflookpad		↑
Vloeiendseweg		↑
Fietspad Vloeiendsew.		

**POST 3** **23 km 22:15**  
**Atletiekvereniging Deurne** **01:15**

Fietspad Vloeiendsew.		←
Sint Jozefstraat		→
Vlierdenseweg		←
Textielstraat		→
Haspelweg		↑
Haspelweg		→
Hellemanstraat		↑
Heuvel		→
Aaltje Reddingiusstraat		↑
Aaltje Reddingiusstraat		←
Stationsstraat		↑
Markt		→
Molenstraat		←
Lindenlaan		←
Kerkstraat		↑
Markt		↑
Helmondseweg		→
Helmondseweg		←
Mozartstraat		←
Fietspad Mozartstraat		↑
Vennenpad		↑
Jules de Cortestraat		←
Leon vd Kelpenaarstr.		→
Rijtvenseweg		→

**POST 4** **29 km 23:00**  
**Het Rijtven Deurne** **2:30**

Heertgank		←
Helmondseweg		←
Helmondseweg		→
Ventweg		→
Helmondsingel		→
Raktseweg		←
Ventweg		←
Helmondsingel		↑
Fietspad		→
Helmondsingel		→
Raktweg		←
Berkendonk		←
Berkendonk		←
Berkendonk		→
Frieslandpad		

**POST 5** **34 km 23:30**  
**Rijpelberg Helmond** **3:30**

Frieslandpad		↑
Rijpelplein		↑
Voorste Straakven		←
Rijpelbergseweg		→
Admiraal Helfrichpad		↑
Sjef de Kimpepad		↑
Leliestraat		←
Broekwal		→
Bernadettestraat		→
Azalealaan		↑
Sjef Gerrisstraat		←
Spitsmuisstraat		→
Molenstraat		↑
Molenstraat		↑
Zuid Koninginnewal		←
Fietsp. Kasteel Traverse		→
De Kegelbaan		↑
Parkweg		←
Kasteelplein		→
Kasteelplein		↑
Kasteelbrug		←
Kanaaldijk N.W.		→
Eikendreef		←
Pad naar Oude Huys		←
Oude Huys		

**POST 6** **39 km 00:00**  
**Phileutonia Helmond** **4:45**

Kanaaldijk Noord West		→
Deken v.d. Hagenstraat		↑
Noord Parallelweg		→
Thorbeckestraat		←
Calsstraat		←
Aposteldreef		←
Aposteldreef		←
Mierloseweg		→
De Hoefkens		←
Ashorstpad		→

# ROUTE KENNEDYMARS SOMEREN 2024

Slegersstraat		←
Stepekolk-Oost		→
Fietspad Schollekensersf		←
Fietspad naast spoor		←
Broederwal		←
Smidsteeg		←
Statenlaan		→
De Plaetse		←
De Plaetse		→

**POST 7** 44 km 0:30  
**De Veste Brandevoort** 5:45

Herenlaan		←
Stijlstraatje		→
Neerwal		←
Laan door de Veste		←
De Voort		→
Zandershoeve		↑
Emontshoeve		↑
Oudvensestraat		↑
Oudvensestraat		↑
Prelaat Brantenstraat		→
Dorpsstraat		←
Schoolstraat		←
Willigstraat		↑
Willem Alexanderstraat		←
Margrietstraat		→
Dorpsstraat		↑
Marktstraat		→
Bisschop v.		→
Mierlostraat		→
Heer v. Scherpenzeelw.		←
Pastoor de		←
Winterstraat		←
Heer v.		←
Grevenbroeckw.		←
Pad de Weijer		←

**POST 8** 49 km 1:15  
**De Weijer Mierlo** 7:00

Heer v. Scherpenzeelw.		↑
Heer de Heuschweg		←
Voortje		←
Voortje		←
Hogeweg		→
Van Dongenstraat		→
Offermansstraat		←
Lijestraat		↑

**POST 9** 56 km 2:00  
**Sporthal Lierop** 10:45

**LET OP! Keuze voor natuur- of verharde route!**

**Natuurroute**

Lijestraat		↑
Meervensedijk		↑
Bussersdijk		↑

Bospad Starvenweg		↑
Beuvenlaan		←
Zandpad Kempenweg		→
Kempenweg		→

**Verharde route**

Lijestraat		←
Groenstraat		→
Somerenseweg		↑
Lieropsedijk		→
Houtbroekstraat		→
Hoijsersstraat		←
Kempenweg		←

**Samenkomst routes**

Kempenweg		→
Provinciale weg		←
Bosrandweg		←

**POST 10** 61 km 3:00  
**Soete Inval Someren (63 km)** 12:30  
**Meet & Greet**

**LET OP! Vervolg vanaf hier de natuur- of verharde route!**

**Natuurroute**

Bosrandweg		→
Allemansroute		←
Keelvenweg		←
Pad om Keelven		←
Keelvenweg		←
Keelvenweg		→

**Verharde route**

Bosrandweg		↑
Bosrandweg		←

**Samenkomst routes**

Bosrandweg		→
Bosrandweg		↑
Bosrandweg		←
Stalmansweg		←

**POST 11** 66 km 3:30  
**Camping de Somerweij** 13:00

Stalmansweg		→
Parallelweg		←
Michelslaan		→
Kerkendijk		←
Brink		→
Brinkweg		←
Kerkendijk		←
Eggendreef		←
Eggendreef		↑
Graathof		→
Brinkweg		→
Herdersveld		←
Vleisweg		→
Karspoor		→
Groeneweg		←

Nieuwendijk   
**POST 12** 71 km 4:00  
**Wouterbergen Someren Heide** 14:15

Nieuwendijk		←
Haagdoornweg		→
Fietspad		→
Meidoornstraat		→
Esdoornstraat		→
Kampstraat		←
Nieuwendijk		→
Willem Alexanderlaan		↑
Pad door het park		←
Sluisstraat		←
Nieuwendijk		←

**POST 13** 75 km 4:30  
**Platte Vonder Someren Eind** 15:00

Nieuwendijk		→
Hasselstraat		→
Coöperatiestraat		←
Boerenkamplaan		←
Boerenkamplaan		→
Burgemeester		←
Roelslaan		←
Eikenpage		→
Eikenpage		←
Hageheld		↑
Muldersweg		←
Grebbe		→
Fietspad Waterdael		←
Fietspad Willigenweg		↑
Beerze		↑
Fietspad Willigenweg		←
Kanaalstraat		←

**FINISH** 80 km 5:00  
**Wilhelminaplein** 16:00

- = route op autoweg
- = route op fietspad
- = route op voetpad
- = rechtsaf
- ← = linksaf
- ↑ = rechtdoor
- ↔ = samensmelting 80-40KM
- = EHBO-post
- = scanpost